

Skybriefing

DABS Flugzonenplan

DABS Flugzonenplan runterladen auf Google

DABS (CH) - skybriefing
<https://www.skybriefing.com/portal/de/dabs> ▼
Publikationszeiten. **DABS** Erstversion (Version 1): Tägliche Publikation um 16:00 Lokalzeit Folgetag. **DABS** Aktualisierungen (Version 2 / 3 / 4):

CH
Publication times. **DABS** first version (Version 1): Publication ...
Weitere Ergebnisse von skybriefing.com

skybriefing Fri Jun 21 2019, 08:47:34 LT | 06:47:34 UTC EN FR DE IT
[Login](#) | [Registrieren](#)

Home | Publikationen | Services | Preise | Support

Flugplan und Briefing

DABS (CH)

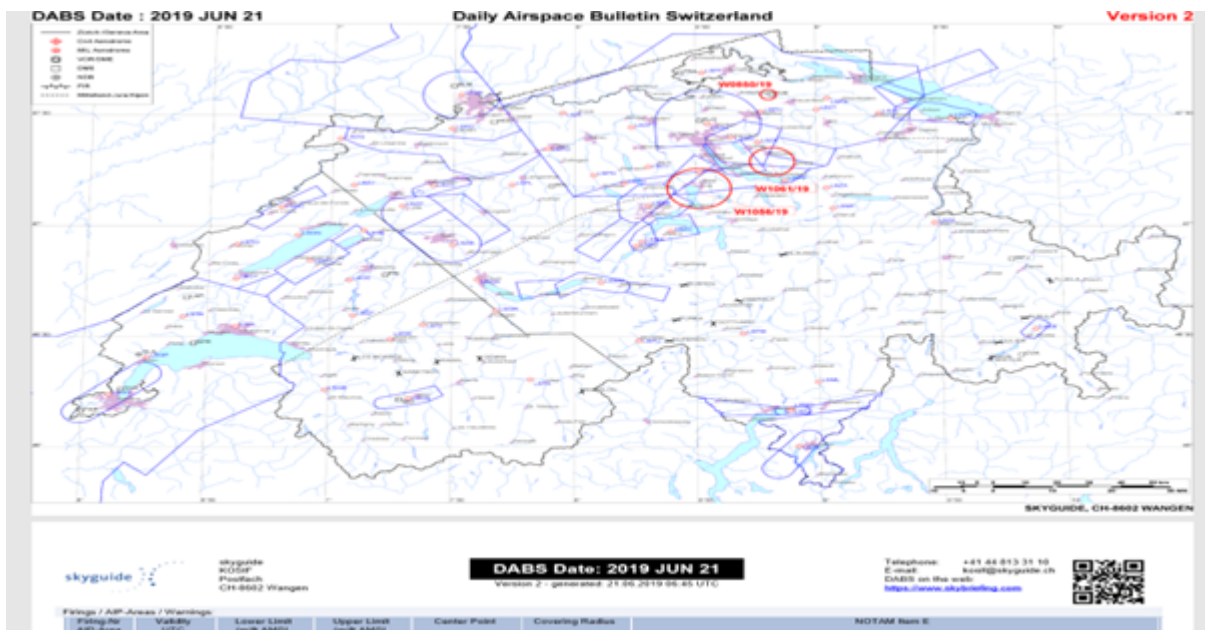
Daily Airspace Bulletin Switzerland

[DABS-2019/06/21](#)
[DABS-2019/06/22 \(Nicht verfügbar\)](#)

Publikationszeiten
DABS Erstversion (Version 1):
Tägliche Publikation um 16:00 Lokalzeit für den Folgetag.
DABS Aktualisierungen (Version 2 / 3 / 4):
Neupublikationen mit sofortiger Gültigkeit werden um 09:00, 13:00, 16:00 Lokalzeit veröffentlicht.
Zusätzlich zur NOTAM Publikation werden Gefahren, Einschränkungen und Änderungen im Schweizer Luftraum auf der DABS Karte grafisch dargestellt.
Detaillierte Informationen sind immer dem NOTAM zu entnehmen.
[Erfahren Sie mehr](#)

© skyguide 2019 - [AGB](#) | [Datenschutz](#) | [Helpdesk](#) | [Über skybriefing](#) | [Partners](#) | [Impressum](#)

DABS Daten für Piloten ausdrucken



Icao Code für Flugplätze

Icao Code für Flugplätze, um VFR Cart zu drucken auf Google zu finden

Fotos ansehen

Aéroport de Sion

Website Route Speichern

4.1 ★★★★★ 42 Google-Rezensionen
Flughafen, Sitten, Schweiz

Der Flughafen Sitten ist ein Regionalflughafen und ehemaliger Reduitflugplatz der Schweizer Luftwaffe in Sitten. Die wichtigste Fluggesellschaft am Flughafen ist die schweizerische Air Glaciers. Sie ist im Kanton Wallis neben Air Zermatt auch für die Luftrettung zuständig.
[Wikipedia](#)

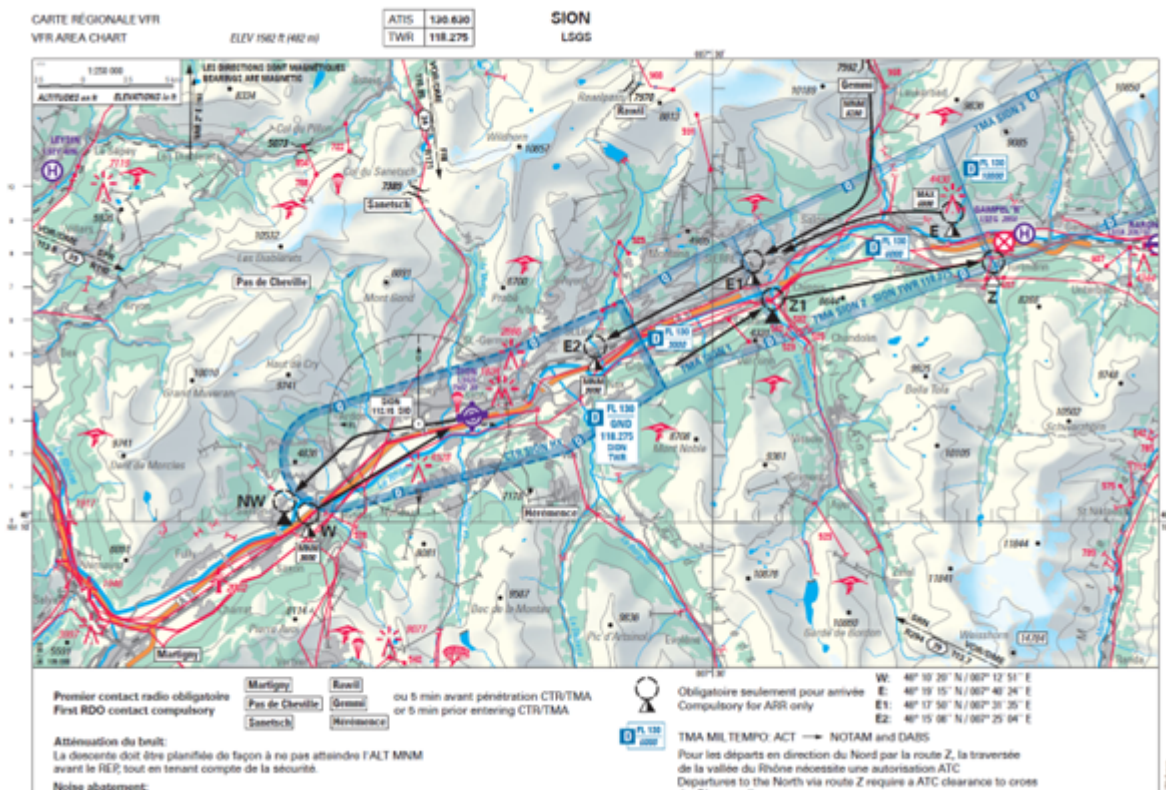
Adresse: Route de l'Aéroport, 1950 Sion, Schweiz
Flughafencode: SIR
Höhe: 482 m
Telefon: +41 27 329 06 00
ICAO-Code: LSGS / LSMS

[Änderung vorschlagen](#)

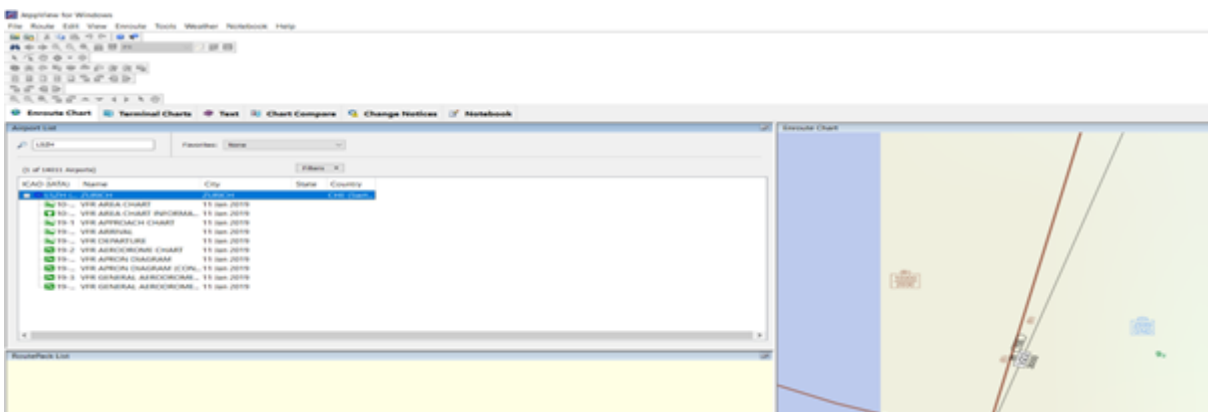
Landeplätze Flughäfen sind im VFR Manual unter Aerodromes mittels Lesezeichen sichtbar




Code suchen im Datei Ordner und alle Karten vom Flughafen ausdrucken



Bei Internationalen Flughafen ausserhalb CH





unter Jepp View Desktop einsteigen und Code eingeben

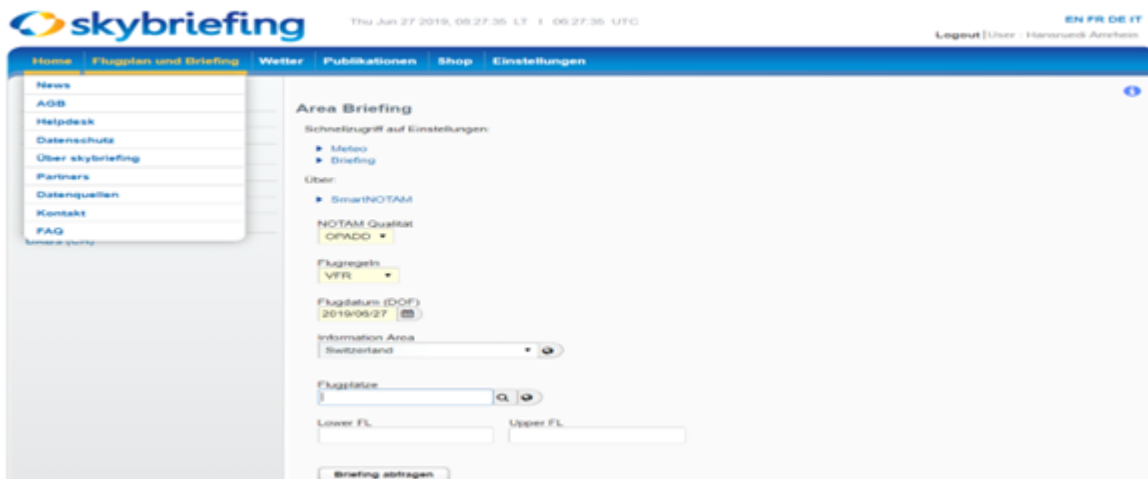
Skybriefing für Piloten

<https://www.skybriefing.com/de/web/guest/signinativ>

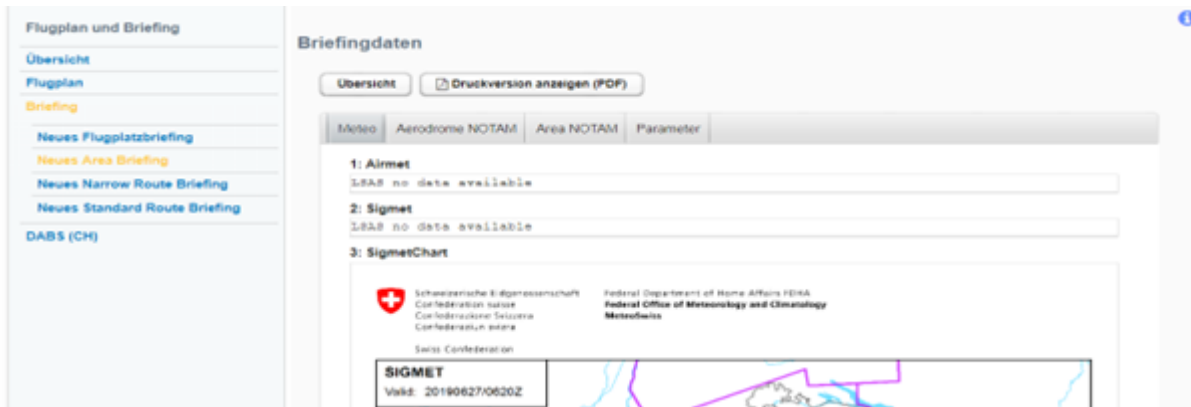
PW: FL*9496Heli



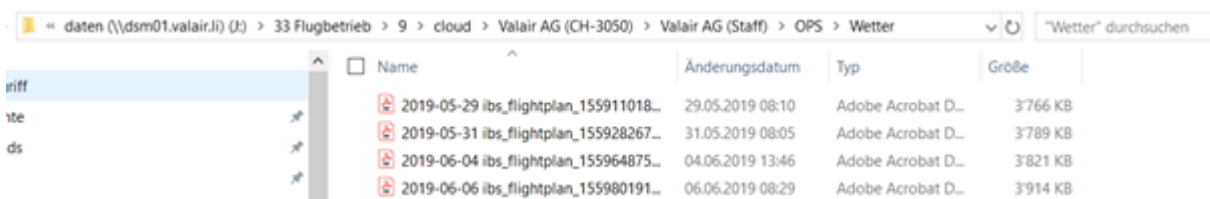
Neues Areabriefing Switzerland eingeben



Briefing anfragen drücken



Druckversion PDF speichern unter Pfad

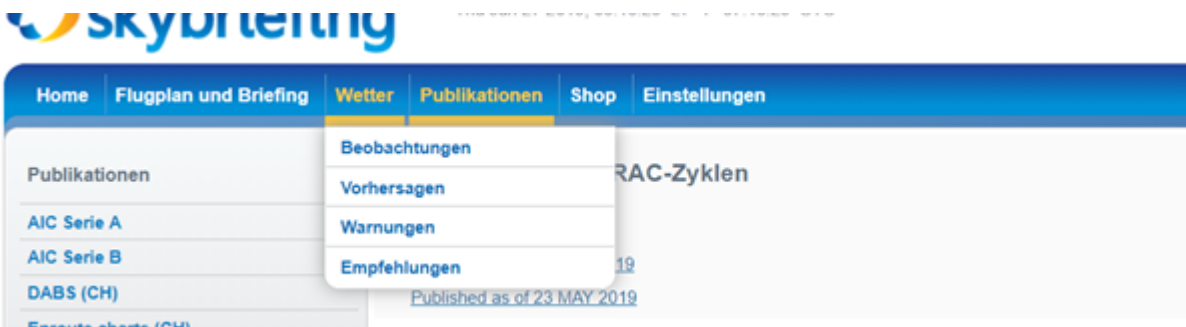


Unter neuem Datum speichern

VFR Manual

VFR Manual up Daten

1x Ende Monat wie folgt Login in Skybriefing

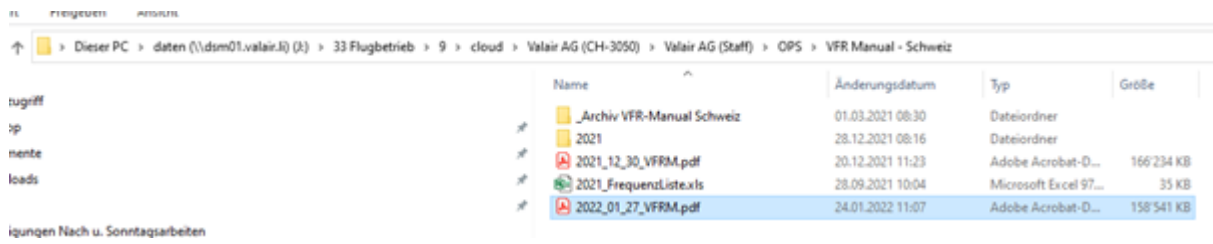


unter Publikationen neuestes Datum anwählen



Downloaden der Datei

Speichern unter:



The screenshot shows a Windows File Explorer window with the following path: `Dieser PC > daten (\\dsm01.valair.li) (Z:) > 33 Flugbetrieb > 9 > cloud > Valair AG (CH-3050) > Valair AG (Staff) > OPS > VFR Manual - Schweiz`. The file list is as follows:

Name	Änderungsdatum	Typ	Größe
Archiv VFR-Manual Schweiz	01.03.2021 08:30	Dateiordner	
2021	28.12.2021 08:16	Dateiordner	
2021_12_30_VFRM.pdf	20.12.2021 11:23	Adobe Acrobat-D...	166'234 KB
2021_FrequenzListe.xls	28.09.2021 10:04	Microsoft Excel 97...	35 KB
2022_01_27_VFRM.pdf	24.01.2022 11:07	Adobe Acrobat-D...	158'541 KB

Die vorherigen Dateien vom vor Monat werden dann ins Archiv VRF Manual verschoben, kann auch zwei Monate aktuell stehen- falls noch parallel Flüge stattfinden zu jener Zeit.

From: <https://apii.valair.li/dokuwiki/> - Valair Cloud Server

Permanent link: https://apii.valair.li/dokuwiki/doku.php?id=einsatzleitung_handbuch:skybriefing_charter&rev=1676623838

Last update: **2023/02/17 09:50**

