

Skybriefing

DABS Flugzonenplan

DABS Flugzonenplan runterladen auf Google

DABS (CH) - skybriefing
<https://www.skybriefing.com/portal/de/dabs> ▼
Publikationszeiten. **DABS** Erstversion (Version 1): Tägliche Publikation um 16:00 Lokalzeit Folgetag. **DABS** Aktualisierungen (Version 2 / 3 / 4):

CH
Publication times. **DABS** first version (Version 1): Publication ...
Weitere Ergebnisse von skybriefing.com

skybriefing Fri Jun 21 2019, 08:47:34 LT | 06:47:34 UTC EN FR DE IT
Login | Registrieren

Home Publikationen Services Preise Support

Flugplan und Briefing

DABS (CH)

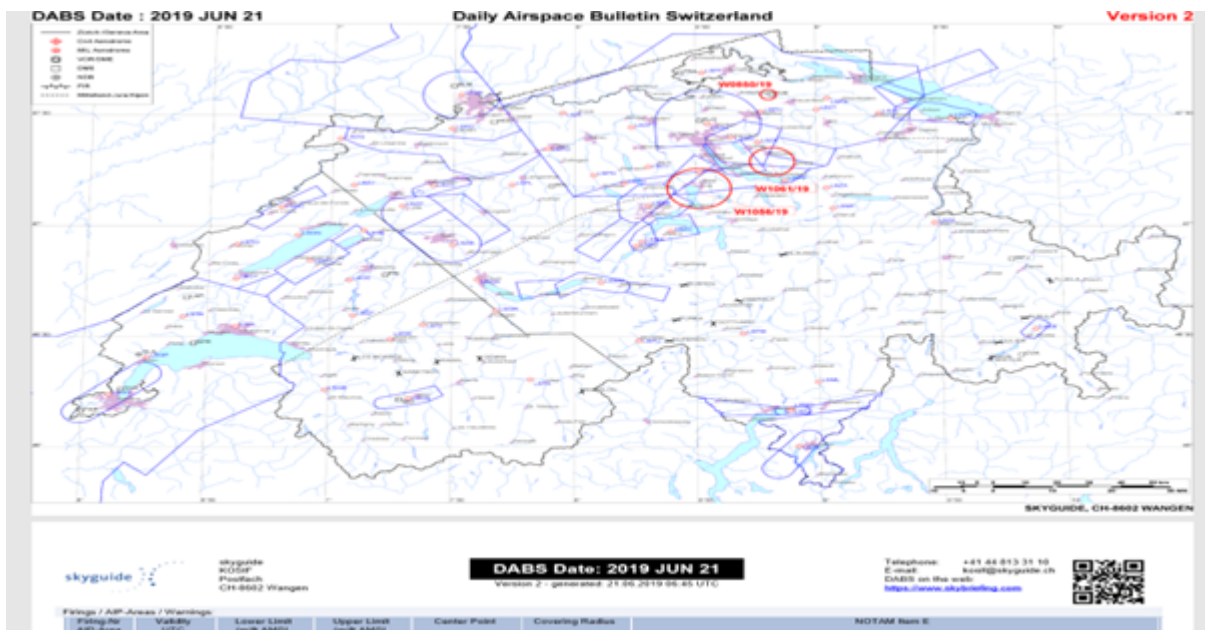
Daily Airspace Bulletin Switzerland

[DABS-2019/06/21](#)
[DABS-2019/06/22 \(Nicht verfügbar\)](#)

Publikationszeiten
DABS Erstversion (Version 1):
Tägliche Publikation um 16:00 Lokalzeit für den Folgetag.
DABS Aktualisierungen (Version 2 / 3 / 4):
Neupublikationen mit sofortiger Gültigkeit werden um 09:00, 13:00, 16:00 Lokalzeit veröffentlicht.
Zusätzlich zur NOTAM Publikation werden Gefahren, Einschränkungen und Änderungen im Schweizer Luftraum auf der DABS Karte grafisch dargestellt.
Detaillierte Informationen sind immer dem NOTAM zu entnehmen.
[Erfahren Sie mehr](#)

© skyguide 2019 - AGB | Datenschutz | Helpdesk | Über skybriefing | Partners | Impressum

DABS Daten für Piloten ausdrucken



Icao Code für Flugplätze

Icao Code für Flugplätze, um VFR Cart zu drucken auf Google zu finden

Fotos ansehen

Aéroport de Sion

Website Route Speichern

4.1 ★★★★★ 42 Google-Rezensionen
Flughafen, Sitten, Schweiz

Der Flughafen Sitten ist ein Regionalflughafen und ehemaliger Reduitflugplatz der Schweizer Luftwaffe in Sitten. Die wichtigste Fluggesellschaft am Flughafen ist die schweizerische Air Glaciers. Sie ist im Kanton Wallis neben Air Zermatt auch für die Luftrettung zuständig.
[Wikipedia](#)

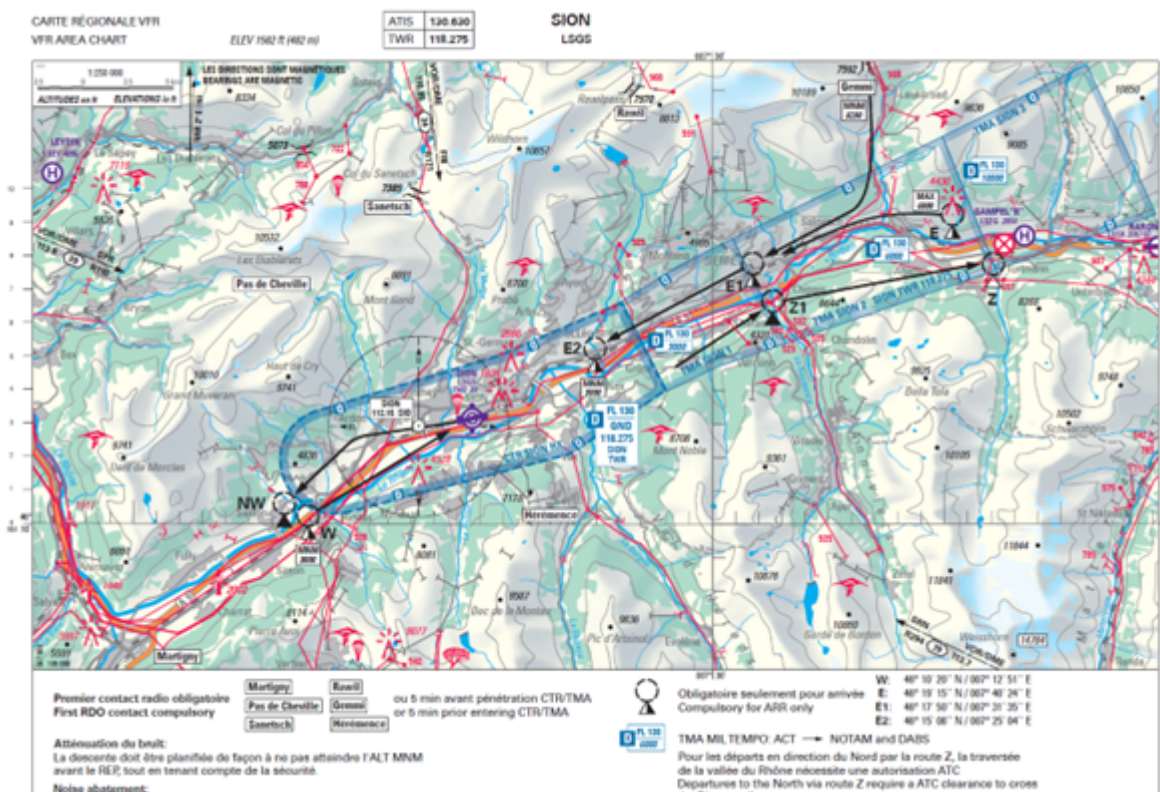
Adresse: Route de l'Aéroport, 1950 Sion, Schweiz
Flughafencode: SIR
Höhe: 482 m
Telefon: +41 27 329 06 00
ICAO-Code: LSGS / LSMS

[Änderung vorschlagen](#)

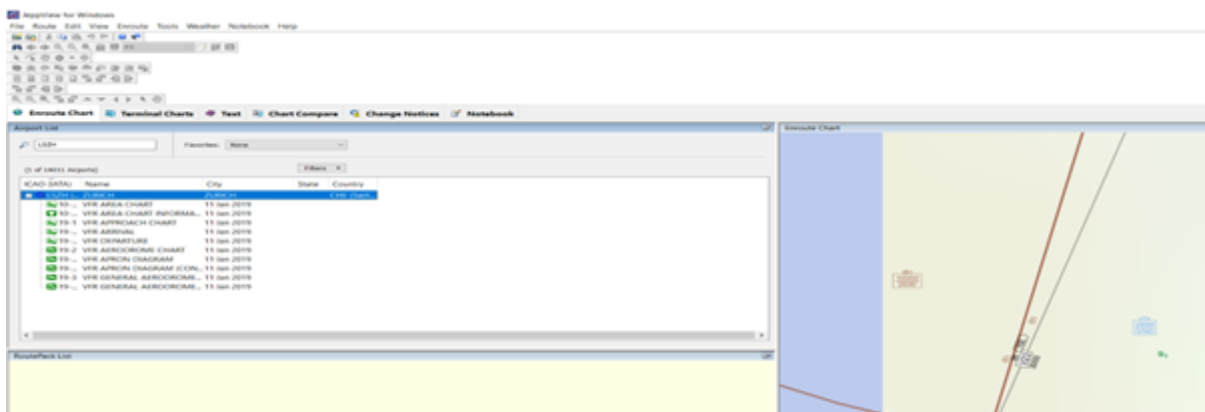
Landeplätze Flughäfen sind im VFR Manual unter Aerodromes mittels Lesezeichen sichtbar




Code suchen im Datei Ordner und alle Karten vom Flughafen ausdrucken



Bei Internationalen Flughafen ausserhalb CH





unter Jepp View Desktop einsteigen und Code eingeben

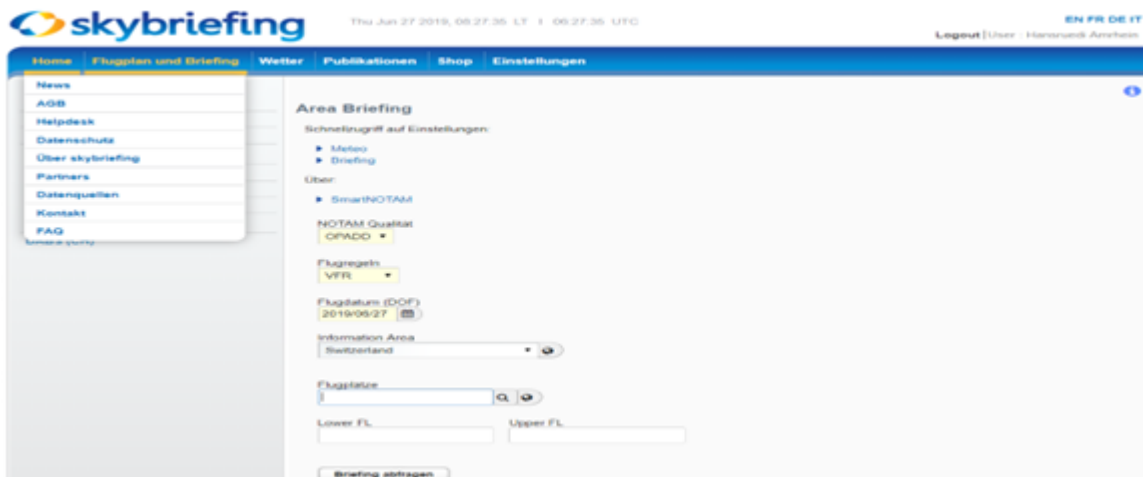
Skybriefing für Piloten

<https://www.skybriefing.com/de/web/guest/signinativ>

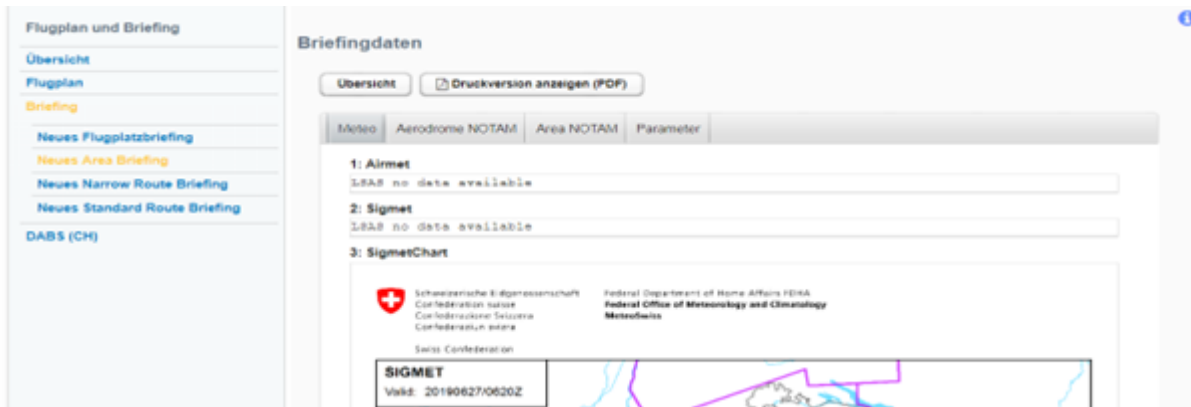
PW: FL*9496Heli



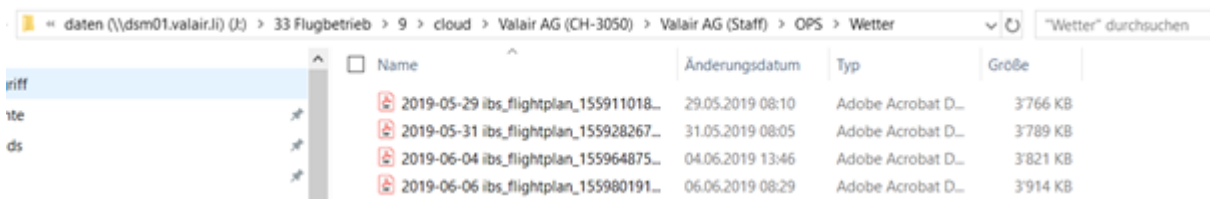
Neues Areabriefing Switzerland eingeben



Briefing anfragen drücken



Druckversion PDF speichern unter Pfad

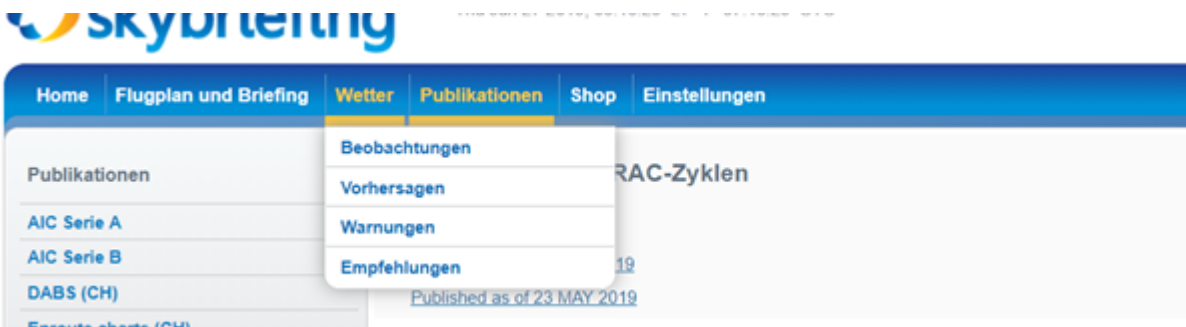


Unter neuem Datum speichern

VFR Manual

VFR Manual up Daten

1x Ende Monat wie folgt Login in Skybriefing

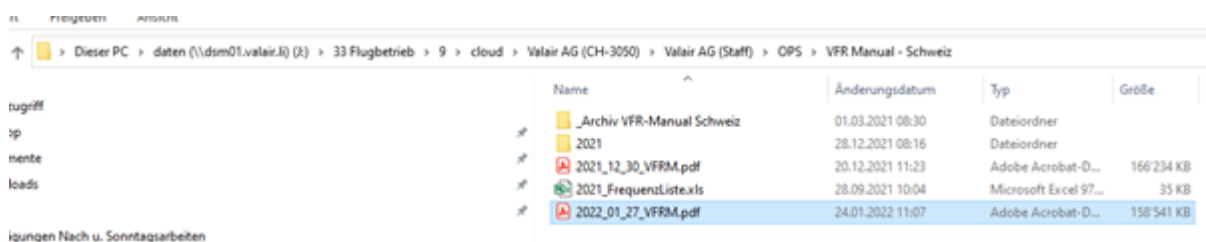


unter Publikationen neuestes Datum anwählen



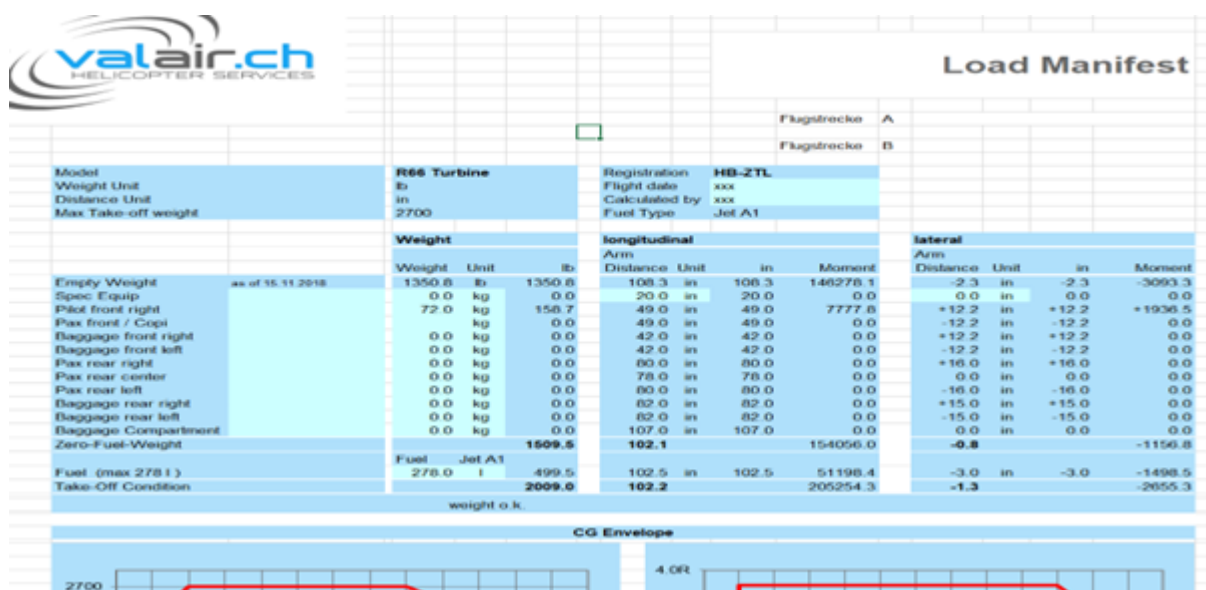
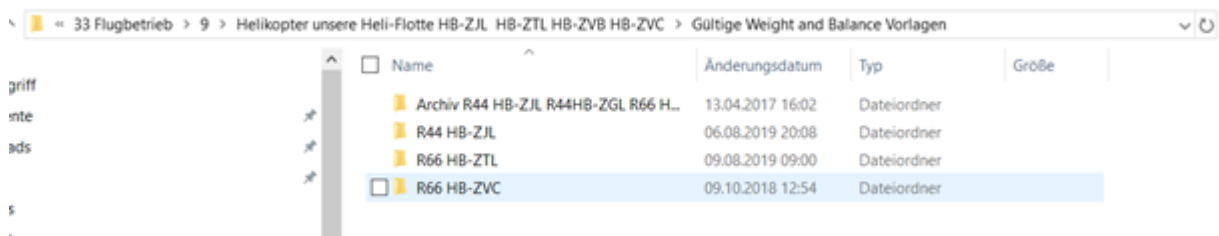
Downloaden der Datei

Speichern unter:



Die vorherigen Dateien vom vor Monat werden dann ins Archiv VRF Manual verschoben, kann auch zwei Monte aktuell stehen- falls noch parallel Flüge stattfinden zu jener Zeit.

Weight and Balance Berechnung für Helikopter



R66 max. 1.5l / pro Minute

R44 max. 1 l / pro Minute

Warteliste ist zu finden unter: (J: Flugbetrieb/9/Flugoperation/Warteliste Rundflüge)

Gletscherflug einberechnen = 3 Std gesamthaft

From:

<https://apii.valair.li/dokuwiki/> - Valair Cloud Server

Permanent link:

https://apii.valair.li/dokuwiki/doku.php?id=einsatzleitung_handbuch:skybriefing_charter&rev=1676623953

Last update: **2023/02/17 09:52**

